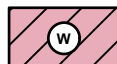

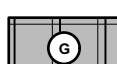
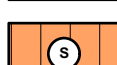



### Art der baulichen Nutzung (§ 5 Abs. 2 Nr. 1 BauGB)

-  Wohnbauflächen (§ 1 Abs. 1 Nr. 1 BauNVO)
-  Gemischte Bauflächen (§ 1 Abs. 1 Nr. 2 BauNVO)
-  Gewerbliche Bauflächen (§ 8 i.V.m. § 1 Abs. 1 Nr. 3 BauNVO)
-  Sonderbaufläche (§ 1 Abs. 1 Nr. 4 BauNVO)









Zweckbestimmung der Sonderbaufläche

-  WEA Windenergieanlagen




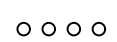
### Einrichtungen und Anlagen zur Versorgung mit Gütern und Dienstleistungen des öffentlichen und privaten Bereiches, Flächen für den Gemeinbedarf, Flächen für Sport- und Spielanlagen (§ 5 Abs. 2 Nr. 2 BauGB)

-  Flächen für den Gemeinbedarf


Zweckbestimmung der Flächen für den Gemeinbedarf

-  Öffentliche Verwaltungen
-  Sportlichen Zwecken dienende Gebäude und Einrichtungen
-  Schule
-  Kirche
-  Sozialen Zwecken dienende Gebäude und Einrichtungen
-  Feuerwehr
-  Gesundheitlichen Zwecken dienende Gebäude und Einrichtungen
-  Kulturellen Zwecken dienende Gebäude und Einrichtungen




### Flächen für den überörtlichen Verkehr und für die örtlichen Hauptverkehrszüge (§ 5 Abs. 2 Nr. 3 BauGB)

-  Hauptverkehrsstraße als Bundesstraße mit Nummer, als Landesstraße mit Nummer und als Kreisstraße mit Nummer
-  sonstige überörtliche und örtliche Hauptverkehrsstraßen
-  Bahnanlagen
-  überregionaler Radweg

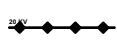


### Flächen für Versorgungsanlagen, für die Abfallentsorgung und Abwasserbeseitigung sowie für Ablagerungen (§ 5 Abs. 2 Nr. 4 BauGB)

-  Ver- und Entsorgungsflächen

Zweckbestimmung der Flächen für die Ver- und Entsorgung

-  Elektrizität (Trafohaus)
-  Abwasser (Kläranlage)
-  Wasser (Brunnen)





### Hauptversorgungsleitungen (§ 5 Abs. 2 Nr. 4 BauGB)

-  20 KV-Freileitungen
-  20 KV-Kabelleitungen
-  Ferngasleitungen / Lichtwellenkabel




### Grünflächen (§ 5 Abs. 2 Nr. 5 BauGB)

-  Grünflächen

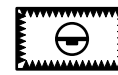

Zweckbestimmung der Grünflächen

-  Parkanlage (öffentlich)
-  Parkanlage (private Grünflächen)
-  Dauerkleingärten (private Grünflächen)
-  Sportplatz (öffentlich)
-  Friedhof
-  Spielplatz (öffentlich)
-  Ortsrandeingrünung (private Grünflächen)
-  Historischer Friedhof
-  Schloßpark
-  Festwiese




### Wasserflächen und Flächen für die Wasserwirtschaft, den Hochwasserschutz und die Regelung des Wasserabflusses (§ 5 Abs. 2 Nr. 7 BauGB)

-  Wasserflächen
-  Gewässer 2. Ordnung (mit Bezeichnung)
-  Gewässer 2. Ordnung (verrohrt, mit Bezeichnung)

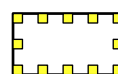


### Flächen für Aufschüttung, Abgrabungen oder für die Gewinnung von Bodenschätzen (§ 5 Abs. 2 Nr. 8 und Abs. 4 BauGB)

-  Flächen für Abgrabungen oder für die Gewinnung von Bodenschätzen: Bodenabbau betriebsplanmäßig vom Bergamt zugelassen
-  Flächen für Abgrabungen oder für die Gewinnung von Bodenschätzen: Bergwerksfeld Klein Gottschow mit Baubeschränkung gem. §§107 bis 109 BBergG

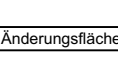
### Flächen für die Landwirtschaft und für Wald (§ 5 Abs. 2 Nr. 9 und Abs. 4 BauGB)

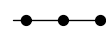
-  Flächen für die Landwirtschaft
-  Flächen für Wald
-  Windvorranggebiet in Waldflächen

### Sonstige Planzeichen


-  Umgrenzung von Bauflächen für die eine zentrale Abwasserbeseitigung nicht vorgesehen ist
-  Umgrenzung von Flächen, deren Böden erheblich mit umweltgefährdenden Stoffen belastet sind (Flächenhafte Darstellung)
-  Kennzeichnung von Flächen, deren Böden erheblich mit umweltgefährdenden Stoffen belastet sind (Darstellung der Lage)

### Grenzen der räumlichen Geltungsbereiche der 2. Änderung des Flächennutzungsplanes der Gemeinde Groß Pankow (Pr.), Ortsteil Boddin-Langnow

-  Nummerierung der Änderungsflächen 1-8 hier: Änderungsfläche 4


-  Abgrenzung unterschiedlicher Nutzung

### Kennzeichnungen ohne Normcharakter



-  Bezeichnung der Altlasten (Bezug zum Erläuterungsbericht)

### Nachrichtliche Übernahmen (§ 5 Abs. 4 BauGB)

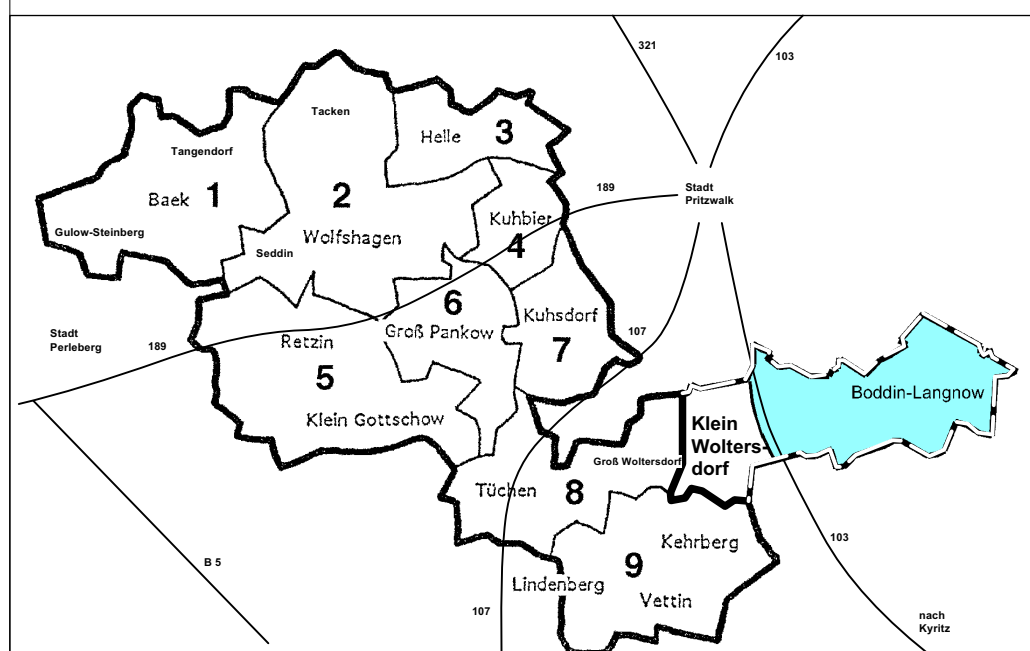
Regelungen für den Denkmalschutz

-  Umgrenzung von Gesamtanlagen (Ensembles), die dem Denkmalschutz unterliegen

Art des Schutzgebietes bzw. Schutzobjektes

-  Registrierte Bodendenkmäler
-  Einzelanlagen (unbewegliche Kulturdenkmale), die dem Denkmalschutz unterliegen

-  Richtfunktrasse der Telefonica Deutschland Holding AG



Lage des FNP Groß Pankow (Prignitz), Blatteinteilung  
Der Geltungsbereich des FNP Groß Pankow (Prignitz) entspricht dem Gebiet des ehemaligen Amtes Groß Pankow (Prignitz) in den Grenzen des Jahres 2002.